

**ГРАФИЧЕСКОЕ ОПИСАНИЕ**  
**местоположения границ населенных пунктов, территориальных**  
**зон, особо охраняемых природных территорий, зон с особыми**  
**условиями использования территории**

**Публичный сервитут в целях переустройства городских сетей связи**

(наименование объекта, местоположение границ которого описано (далее - объект))

**Раздел 1**

Сведения об объекте		
№ п/п	Характеристики объекта	Описание характеристик
1	2	3
1	Местоположение объекта	Московская область, Лобня г
2	Площадь объекта ± величина погрешности определения площади ( $P \pm \Delta P$ )	312 м <sup>2</sup> ± 6 м <sup>2</sup>
3	Иные характеристики объекта	Вид объекта реестра границ: Зона с особыми условиями использования территории Вид объекта по документу: Публичный сервитут в целях переустройства городских сетей связи при реализации объекта железнодорожного транспорта общего пользования федерального значения «Организация пригородно-городского пассажирского железнодорожного движения на участке Одинцово-Лобня (МЦД-1 «Одинцово-Лобня»). Этап 2. «Реконструкция станции Лобня. I этап организации движения» сроком на 10 лет. Владелец публичного сервитута: Открытое акционерное общество "РЖД" (ИНН 7708503727, ОГРН 1037739877295), почтовый адрес: 170174, г. Москва, вн.тер.г. муниципальный округ Басманный, ул.Новая Басманная, д.2/1, стр.1, адрес электронной почты: fax@css.rzd.ru Земельные участки, образующие зону или территорию: 50:41:0000000:45396

**Раздел 2**

**Сведения о местоположении границ объекта**

**1. Система координат** МСК-50

**2. Сведения о характерных точках границ объекта**

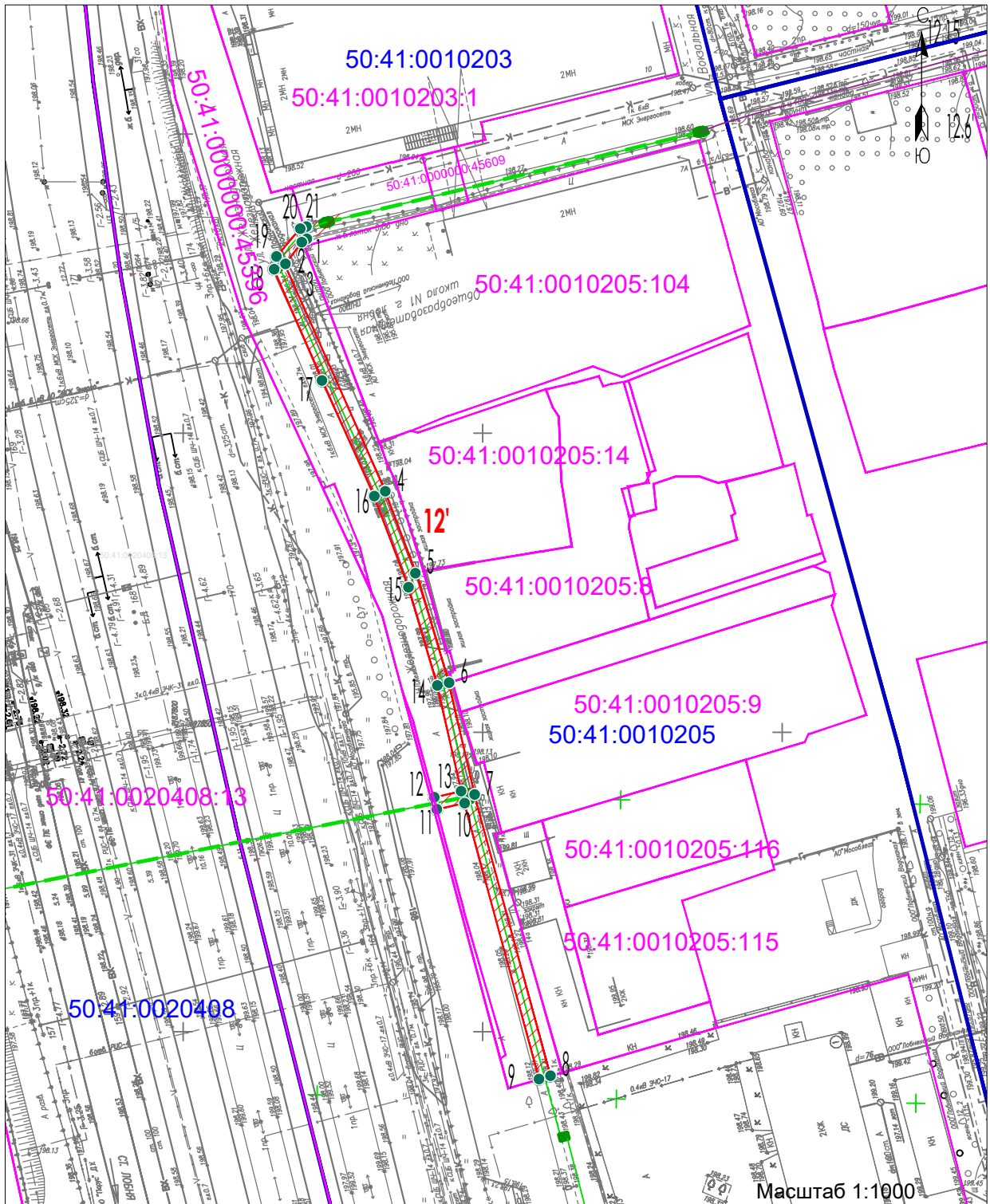
Обозначение характерных точек границ	Координаты, м		Метод определения координат характерной точки	Средняя квадратическая погрешность положения характерной точки (Mt), м	Описание обозначения точки на местности (при наличии)
	X	Y			
<b>1</b>	<b>2</b>	<b>3</b>	<b>4</b>	<b>5</b>	<b>6</b>
1	497 932,33	2 187 820,84	Аналитический метод	0,10	—
2	497 931,91	2 187 819,88		0,10	
3	497 928,18	2 187 817,05		0,10	
4	497 890,23	2 187 833,81		0,10	
5	497 874,87	2 187 839,56		0,10	
6	497 858,30	2 187 844,43		0,10	
7	497 839,58	2 187 848,71		0,10	
8	497 792,58	2 187 861,38		0,10	
9	497 792,02	2 187 859,46		0,10	
10	497 838,17	2 187 847,02		0,10	
11	497 837,12	2 187 842,41		0,10	
12	497 839,11	2 187 841,88		0,10	
13	497 840,15	2 187 846,46		0,10	
14	497 857,80	2 187 842,49		0,10	
15	497 874,24	2 187 837,66		0,10	
16	497 889,46	2 187 831,96		0,10	
17	497 908,52	2 187 823,40		0,10	
18	497 927,38	2 187 815,22		0,10	
19	497 929,52	2 187 815,62		0,10	
20	497 934,16	2 187 819,59		0,10	
21	497 934,42	2 187 820,22		0,10	
1	497 932,33	2 187 820,84		0,10	

**3. Сведения о характерных точках части (частей) границы объекта**

<b>1</b>	<b>2</b>	<b>3</b>	<b>4</b>	<b>5</b>	<b>6</b>
—	—	—	—	—	—








# Схема расположения границ публичного сервитута



Масштаб 1:1000  
Система координат МСК-50, зона 2

Используемые условные знаки и обозначения:

-  - Граница кадастрового квартала;
-  - Существующая часть границы земельного участка, сведения о которой содержатся в ЕГРН;
- 50:41:0020510:2**  
**50:41:0020510** - Кадастровый номер земельного участка, по сведениям ЕГРН;
-  - Проектная граница публичного сервитута;
-  - Характерная точка проектной границы публичного сервитута;
- 1**  
**12'** - Условный номер (по проекту межевания)/кадастровый номер испрашиваемого публичного сервитута;
-  - Проектируемые коммуникации;

**ТЕКСТОВОЕ ОПИСАНИЕ****местоположения границ населенных пунктов, территориальных зон**

<b>Прохождение границы</b>		<b>Описание прохождения границы</b>
<b>от точки</b>	<b>до точки</b>	
<b>1</b>	<b>2</b>	<b>3</b>
—	—	—